









5.a. Zonage - Planche globale



Révision du PLU prescrite le 23/09/2015
 Révision du PLU arrêtée le 31/05/2016
 Révision du PLU approuvé le 20/12/2016

Légende :

-  **Limite de zone**
- UA** **Nom de zone**
-  **Espaces Boisés Classés**
-  **Emplacements réservés**
Numéro d'ER
-  **Espaces Verts Paysagers**
(au titre de l'article L.151-23 du code de l'urbanisme)
Numéro d'Espaces Verts Paysagers
-  **Arbre remarquable protégé**
(au titre de l'article L.151-23 du code de l'urbanisme)
Numéro d'arbre remarquable
-  **Alignement d'arbres protégé**
(au titre de l'article L.151-23 du code de l'urbanisme)
Numéro d'alignement d'arbres
-  **Bâti remarquable protégé**
(au titre de l'article L.151-19 du code de l'urbanisme)
Numéro de bâti remarquable
-  **Marges de recul**

Liste des Emplacements réservés

N°	Destination	Bénéficiaire	Superficie
1	Cheminement piéton (3m)	Commune	455 m ²
2	Création d'une voie de liaison (6m)	Commune	1 490 m ²
3	Aménagement voie publique (5m)	Commune	2 100 m ²
4	Création d'un cheminement doux (3m)	Commune	860 m ²
5	Aménagement cheminement doux (3m)	Commune	820 m ²

Liste du patrimoine bâti

N°	Nom
B1	Pigeonnier Aguitton
B2	Lavoir, bassin et abreuvoir
B3	Pigeonnier du Jas de Puyvert
B4	Chapelle Notre-Dame
B5	Prieuré Saint-Pierre-de-Mejean
B6	Ensemble bâti du Jas de Puyvert
B7	La Cipionne
B8	Ensemble bâti du Moulin Neuf
B9	Levêque
B10	Ensemble bâti de la jaconne

